

ප.පා.කො වක්‍රලේඛ :- 2023/01

මගේ අංකය - CLG/DE/1/9/3/GIS

පළාත් පාලන කොමසාරිස් කාර්යාලය

සබරගමුව පළාත

2023.01.24

සබරගමුව පළාතේ සියලුම පළාත් පාලන ආයතනවල ආයතන ප්‍රධානීන් හා ලේකම්වරුන් වෙත,

1987 අංක 15 දරන ප්‍රාදේශීය සභා පනතේ 24 වැනි වගන්තිය යටතේ, සබරගමුව පළාතේ ප්‍රාදේශීය සභා සතු පාරවල්වල හා පටු මාවත්වල අයිතිය ප්‍රකාශයට පත් කිරීම

1987 අංක 15 දරන ප්‍රාදේශීය සභා පනතේ 24 වන වගන්තියේ විධිවිධාන අනුව ප්‍රාදේශීය සභා සතු විය යුතු පාරවල්වල හා පටු මාවත්වල අයිතිය ප්‍රකාශයට පත් කිරීම සඳහා ගැසට් නිවේදන ඵල කිරීමට අදාළ නියෝග ගරු ආණ්ඩුකාරතුමා විසින් අංක: 2316/20 සහ 2022 ජනවාරි මස 24 දිනැති අති විශේෂ ගැසට් පත්‍රයේ ප්‍රකාශයට පත්කර ඇත. මෙම ගැසට් නිවේදනය www.documents.gov.lk වෙබ් අඩවියෙන් බාගත කිරීමට කටයුතු කරන ලෙස දන්වමි.

02. මෙම නියෝගවල නියම කර ඇති පරිදි ඔබ ප්‍රාදේශීය සභාව සතුව ඇති සේ සලකනු ලබන පාරවල්වල සහ පටු මාවත්වල සැලසුම් පිළියෙල කිරීම සහ ඒ පාරවල් සහ පටු මාවත්වල නාමලේඛනය ප්‍රකාශයට පත් කිරීම පිළිබඳ ගැසට් නිවේදන පළකිරීමට ඉඩදී ඇති කාලය 2024.01.23 වන දිනෙන් අවසන් වේ. එදිනට පෙර නියෝග මඟින් නියම කර ඇති ආකාරයට මෙම කාර්යය සිදු කිරීම සඳහා මෙම වක්‍රලේඛය නිකුත් කරන අතර මෙම උපදෙස් පරිදි කටයුතු කරන ලෙස දන්වමි.

3. පාරවල්වල හා පටු මාවත්වල සැලසුම් පිළියෙල කිරීම සහ නාම ලේඛනය ප්‍රසිද්ධ කිරීමේ ක්‍රමය

3.1 සැලසුම් පිළියෙල කිරීම සඳහා මූලික දත්ත රැස් කිරීම

3.1.1 ක්ෂේත්‍රය තුළ දී නිවැරදිව දත්ත රැස්කිරීම සිදු කළ යුතුය.

3.1.2 ප්‍රාදේශීය සභාව සතු පාරවල් සහ පටු මාවත්වල භූගෝලීය දත්ත පාරවල්වල හෝ පටු මාවත්වල සැලසුම් හා ජාලගත සැලසුම් නිර්මාණය කිරීම හා ගබඩා කර තැබීම සඳහා වෙනම පරිගණක යන්ත්‍රයක් වෙන් කර දීම හා දත්තවල ආරක්ෂාව සඳහා ප්‍රමාණවත් වැඩ පිළිවෙලක් ඇති කළ යුතුය.

3.1.3 පාරවල් හා පටුමාවත් සැලසුම්ගත කිරීම සඳහා කඳවල/ ශ්‍රී ලංකා භූගෝලීය බණ්ඩාංක යොදා ගැනීමට නියෝග මඟින් නියම කර ඇත. මේ නිසා අදාළ පාරට හෝ පටු මාවතට ගොස් මෙම භූගෝලීය බණ්ඩාංක ලබා ගැනීම කළ යුතු අතර, එසේ ලබා ගන්නා දත්ත මෙහි ඇමුණුම 01 අනුව සටහන් තබා ගැනීම කළ යුතුය.

3.1.4 භූගෝලීය තොරතුරු පද්ධති (GIS) මෘදුකාංගය යොදාගනිමින් සකස් කළ යුතු පාරේ හෝ පටු මාවතේ සැලසුමෙහි පාරට හෝ පටු මාවතට අදාළ පළාත, දිස්ත්‍රික්කය, ප්‍රාදේශීය සභාව, ග්‍රාම නිලධාරී වසමේ අංකය හා නම, ආරම්භක ස්ථානය වෙනත් පාරක සිට පාර හෝ පටු මාවත විහිදෙන දිශාව (වමට ද දකුණට ද යන වග) සහ අවසාන වන ස්ථානය දැක්විය යුතුය. ඊට අතිරේකව වීථි පහන් මතුපිට තලය සහ වෙනත් ඉදිකිරීම් (පාලම/ බෝක්කු/ පැති බැම් හා බදින ලද කාණු) පිළිබඳව තොරතුරු සැලැස්මට ඇතුළත් විය යුතුය.

3.1.5 සෑම සැලැස්මක්ම A4 ප්‍රමාණයේ කඩදාසියක වර්ණ සහිතව මුද්‍රණය කළ යුතුය.

3.1.6 ප්‍රාදේශීය සභාවේ පරිපාලන කාර්යය හා තීරණ ගැනීමේ කාර්යය පහසු කරවීම පිණිස බල ප්‍රදේශයේ පාරවල් හා පටු මාවත් සියල්ල ඇතුළත් වන පරිදි පාරවල් හා පටු මාවත් ජාලය, වීථි පහන් ජාලය, පාරේ හෝ පටුමාවතේ මතුපිට සංවර්ධිත තලය සහ වෙනත් ඉදිකිරීම් (පාලම/ බෝක්කු/ පැති බැම් බදින ලද කාණු) වැනි ඇතුළත් වන පරිදි ජාලගත සැලසුම් නිර්මාණය කළ යුතුය. මේ කාර්යය සඳහා වන දත්ත සටහන් කිරීම සඳහා භාවිත කළ යුතු ඒකාබද්ධ වගු (Attribute Table) මෙහි ඇමුණුම 02 හි ආකෘතියට සාරානුකූලව පිළියෙල කළ යුතුය.

3.1.7 ඉදිරියේ දී කිසියම් පාරක හෝ පටු මාවතක සිදු කරනු ලබන සංවර්ධනය කිරීම (මතුපිට තලය පුළුල් කිරීම, බෝක්කු හෝ පාලම, පැති කාණු හෝ පැති බැම් සංවර්ධනය කිරීම) කරනු ලැබූ පසු ඊට අදාළ ගෙවීම් කිරීමට පෙර ඒ පාරෙහි හෝ පටු මාවතෙහි සැලැස්ම සහ ජාලගත සැලැස්ම යාවත්කාලීන කළ යුතුය. කිසියම් පාරක හෝ පටු මාවතක සැලැස්මක් හෝ ජාලගත සැලැස්මක් යාවත්කාලීන කිරීමේ දී කලින් පිළියෙල කරන ලද සැලැස්මට අදාළ පරිගණක මෘදු පිටපත වෙනම ගබඩා කර තැබීම සඳහා වැඩ පිළිවෙල ඇති කිරීමට ක්‍රියා කළ යුතුය.

3.1.8 5 (අ) නියෝගය සමඟ කියවිය යුතු එම නියෝගවල පළමුවන උපලේඛනයේ දැක්වෙන නියම අනුව ප්‍රාදේශීය සභාව සතු එක් එක් පාර හෝ පටු මාවත හඳුනා ගැනීමේ කේත අංකයක් බැගින් වෙන් කළ යුතුය. මෙම කේත අංකයට ඇතුළත් විය යුතු සබරගමුව පළාතේ එක් එක් ප්‍රාදේශීය සභාව වෙනුවෙන් වෙන් කර දෙනු ලබන කේත ලකුණ මෙහි ඇමුණුම 03 හි ද පාරේ හෝ පටු මාවතේ සංවර්ධන තලය හඳුනා ගැනීම සඳහා වෙන් කළ වර්ණය ඇමුණුම 04 හි ද දැක්වෙන ආකාරයෙන් යොදා ගත යුතුය.

3.2 නියෝග මාලාවේ 4 (අ) වගන්තියට අනුව, කිසියම් ප්‍රාදේශීය සභාවක් සතු පාරවල් හා පටු මාවත් නියෝග මාලාවේ තුන්වන උපලේඛනයෙහි ආකෘතියට සාරානුකූලව පිළියෙල කරගත් ලේඛනයක් සභාපතිවරයා විසින් පිළියෙල කළ යුතුය.

3.2.1 ප්‍රාදේශීය සභාව විසින් තම එකඟතාවය ලබාදීමේ දී සබරගමුව පළාත තුළ පිහිටි මාර්ග සංවර්ධන අධිකාරිය හා පළාත් මාර්ග අමාත්‍යාංශය හෝ වෙනත් අධිකාරීන් සතු මාර්ග සහ ඉදිරිපත් කර ඇති මාර්ග ලේඛනය සම්බන්ධව ඇති විරෝධතා සැලකිල්ලට ගෙන තම එකඟතාවය ලබාදිය යුතුය.

3.2.2 ප්‍රාදේශීය සභාව සතු විය යුතු ලෙස සැලකීම සඳහා සභාපතිවරයා විසින් පිළියෙල කළ නාම ලේඛනයේ පාරවල් හා පටු මාවත් සම්බන්ධයෙන් මෙහි පහත 3.4 ඡේදයේ සඳහන් ආකාරයෙන් ක්‍රියාකළ යුතුය.

3.3 ලිපි ගොනු නඩත්තුව

3.3.1 මෙම ක්‍රියාවලිය සඳහා පොදු ස්ථාවර ගොනුවක් පවත්වා ගත යුතුය. එම ගොනුව කවර හෝ හේතුවක් මත අපහරණය කිරීම හෝ විනාශ කිරීම නොකල යුතු අතර එම ගොනුවෙහි පහත කරුණු ඇතුළත් විය යුතුය.

- i. (4)1 නියෝගය ප්‍රකාරව සභාපතිවරයා විසින් පිළියෙල කළ නාම ලේඛනයේ පිටපතක් ;
- ii. අදාළ පාර හෝ පටු මාවත ඇතුළත් කරමින් 9 (අ) වගන්තිය අනුව ප්‍රාදේශීය සභාව විසින් සම්මත කරනු ලැබූ යෝජනාවේ උධෘතයක්;
- iii. අදාළ පාර හෝ පටු මාවත ඇතුළත් කරමින් 9 (ආ) වගන්තිය අනුව ප්‍රකාශයට පත් කළ ගැසට් නිවේදනයේ පිටපතක්;
- iv. අදාළ පාර හෝ පටු මාවත ඇතුළත් කරමින් 12 (අ) වගන්තිය අනුව ප්‍රාදේශීය සභාව විසින් සම්මත කරනු ලැබූ යෝජනාවේ උධෘතයක්; සහ
- v. අදාළ පාර හෝ පටු මාවත ඇතුළත් කරමින් අවස්ථාවෝචිත පරිදි 12 (ආ) හෝ 12 (ඇ) වගන්තියට අනුව ප්‍රකාශයට පත් කළ ගැසට් නිවේදනයේ පිටපතක්.

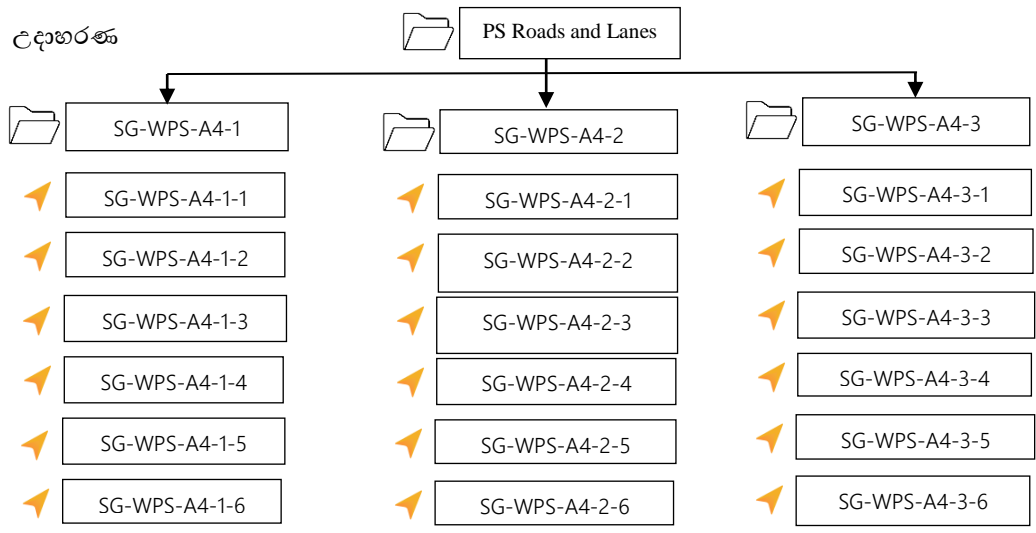
3.3.2 ප්‍රාදේශීය සභාව සතු සෑම පාරක්ම සහ පටු මාවතක්ම වෙනුවෙන්, ඉලෙක්ට්‍රොනික ලිපිගොනුවක් සහ කඩදාසි ලිපි ගොනුවක් (දෘඩ) බැගින් පවත්වාගෙන යාමට ක්‍රියා කළ යුතුය. මේ එක් එක් ලිපි ගොනුවට පහත සඳහන් තොරතුරු ඇතුළත් වී තිබිය යුතුය.

- A. පාරට හෝ පටු මාවතට අදාළ භූගෝලීය දත්ත ඇතුළත් කළ ඇමුණුම 01 හි පිටපත;
- B. නියෝග මාලාවේ 7 වන වගන්තිය අනුව පිළියෙල කළ සැලැස්ම
- C. පාරක් හෝ පටු මාවතක් සම්බන්ධයෙන් කරනු ලබන යම් සංවර්ධන කාර්යයක් හෝ වෙනස් කිරීමක් වේ නම් එම සංවර්ධනය හෝ වෙනස් කිරීම කවර ආකාරයේ එකක් ද යන වග සහ ඒ පිළිබඳව දරනු ලැබූ වියදම් පිළිබඳ විස්තරයක්.

3.3.3 කවර හෝ හේතුවක් මත මෙසේ නිර්මාණය කරනු ලබන ඉලෙක්ට්‍රොනික ලිපිගොනුව හා දෘඩ ලිපිගොනුව එකී පාර හෝ පටු මාවත සම්බන්ධයෙන් කෙරෙන සංවර්ධනයක් සඳහා වන ටෙන්ඩර් කැඳවීම හෝ ඊට අදාළ ගෙවීම් හෝ වෙනත් එවැනි ආකාරයේ ක්‍රියාකාරකම් සඳහා උපයෝගී කරගැනීමෙන් වැළකී සිටීමට වගබලා ගැනීමත්, එවැනි කටයුතු සඳහා වෙනම ලිපි ගොනුවක් යොදා ගැනීමටත් ක්‍රියා කිරීම දැඩිව අවධාරණය කරනු ලැබේ.

3.3.4 මෙසේ භාවිත කරනු ලබන ඉලෙක්ට්‍රොනික ලිපිගොනුවේ හා දෘඩ ලිපිගොනුවේ අංකය විය යුත්තේ නියෝගවල පළමු වන උපලේඛනය හා ඉහත 3.1.8 ඡේදයෙහි දක්වා ඇති ආකාරයෙන් අදාළ පාරට හෝ පටු මාවතට වෙන් කරනු ලැබූ අංකය වේ. එසේම ඉලෙක්ට්‍රොනික ලිපිගොනුව සඳහා වෙන් කරනු ලබන අංකයෙන් නම් කිරීමේ දී එය පරිගණක File Folder එකක් විය යුතුය. මෙම සියලුම ඉලෙක්ට්‍රොනික

ලිපිගොනු PS Road and Lanes යනුවෙන් නම් කළ ප්‍රධාන File Folder එකක් සකස් කර එම File Folder එක තුළට ඇතුළත් කර තිබිය යුතුය (මෙය අවබෝධ කර ගැනීම සඳහා පහත උදාහරණය අධ්‍යයනය කරන්න).



3.4 ප්‍රාදේශීය සභාව සතු විය යුතු පාරවල් සහ පටු මාවත් ප්‍රකාශයට පත් කිරීම

3.4.1 ප්‍රාදේශීය සභාවේ සභාපතිවරයා විසින් පිළියෙල කර ඇති පාරවල් හා පටු මාවත්වල නාම ලේඛනයක්, නියෝග මාලාවේ 08 වන වගන්තිය සමඟ කියවිය යුතු එකී නියෝගවල තුන්වන උපලේඛනයට සාරානුකූලව පිළියෙල කර 09 වන වගන්තියෙන් නියම කර ඇති ආකාරයේ සභා යෝජනාවක් (පළමු වන සභා යෝජනාව) සම්මත කර ගැනීම කළ යුතුය. මෙම සභා යෝජනාව සඳහා ඇමුණුම 05 හි ආදර්ශය යොදා ගැනීම කළ යුතුය.

3.4.2 අදාළ සභා යෝජනාව සම්මත කර ගනු ලැබූ වහාම මෙම ඇමුණුම 06 හි ආදර්ශයට අනුව පිළියෙල කළ නිවේදනයක් (පළමු ගැසට් නිවේදනය) ගැසට් පත්‍රයේ පළකිරීමට සැලැස්වීමට ක්‍රියා කළ යුතුය. මෙම ගැසට් නිවේදනයට ඇතුළත් කළ යුතු උපලේඛනය වශයෙන් නියෝග මාලාවේ තුන්වන උපලේඛනය යොදා ගත යුතුය.

3.4.3 ඉහත 3.4.2 ඡේදය අනුව ගැසට් නිවේදනය එල කළ වහාම නියෝග මාලාවේ 10 වන වගන්තියෙන් නියම කර ඇති ආකාරයට පවත්වා ගත යුතු නඩු ලේඛනය මෙහි ඇමුණුම 07 හි ආදර්ශයට අනුව පිළියෙල කළ යුතු අතර, එම නිවේදනයේ ඇතුළත් කිසියම් පාරක් හෝ පටු මාවතක් සම්බන්ධයෙන් යම් තැනැත්තෙකු විසින් අධිකරණයේ නඩු පවරා ඇති නම් ඒ පිලිබඳ තොරතුරු එකී නඩු ලේඛනයෙහි සටහන් කර තැබීමට අවශ්‍ය විධිවිධාන යෙදිය යුතුය.

3.4.4 3.4.2 ඡේදය යටතේ එල කළ ගැසට් නිවේදනයේ දින සිට මාස 03ක් ඉක්ම ගිය පසුව සහ මාස 6ක් ගත වීමට පෙර කිසියම් පාරක හෝ පටු මාවතක අයිතිය සම්බන්ධයෙන් අධිකරණයේ නඩු පවරා නැති පාරවල් හා පටු මාවත්, ප්‍රාදේශීය සභාව සතු පාරවල් සහ පටු මාවත් වශයෙන් ප්‍රකාශයට පත් කිරීම සඳහා මෙහි ඇමුණුම 08 හි ආදර්ශයට අනුව යෝජනාවක් (දෙවන සභා යෝජනාව) සම්මත කළ යුතුය.

3.4.5 3.4.4 හි යෝජනාව සම්මත කර ගනු ලැබූ වහාම, මෙහි ඇමුණුම 09 හි ආදර්ශයට අනුව පිළියෙල කර නිවේදනයක් (දෙවන ගැසට් නිවේදනය) ගැසට් පත්‍රයේ එල කිරීමට සැලැස්වීමට ක්‍රියා කළ යුතුය. මෙම ගැසට් නිවේදනයට ඇතුළත් කළ යුතු උප ලේඛනය වශයෙන් නියෝග මාලාවේ 03 වන උපලේඛනයම යොදා ගත යුතුය.

3.5 පාරවල්වල සහ පටු මාවත්වල මායිම් ලකුණු කිරීම.

3.5.1 පාරවල්වල සහ පටු මාවත්වල අයිතිය තහවුරු කිරීමේ දෙවන ගැසට් නිවේදනය ප්‍රකාශයට පත් කිරීමෙන් අනතුරුව මෙම ඡේදයේ පහත දක්වා ඇති පරිදි, හැකි පහසු ඉක්මණින් එකී පාරවල්වල සහ පටු මාවත්වල මායිම් සලකුණු කිරීමට ප්‍රාදේශීය සභාව ක්‍රියා කළ යුතුය.

3.5.2 පාර හෝ පටු මාවත

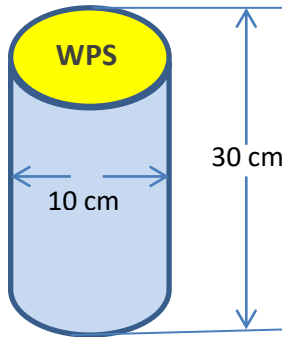
- i. ආරම්භ වන ස්ථානයේ;
- ii. අවසන් වන ස්ථානයේ;
- iii. සරල රේඛාවක ස්වභාවයෙන් වෙනස් වන සෑම ස්ථානයකම සහ
- iv. සාමාන්‍ය පළලට වඩා වෙනස් වන සෑම ස්ථානයක වම් පස හා දකුණු පස මෙම මායිම් සලකුණු කිරීම කළ යුතුය.

3.5.3 උස සෙන්ටිමීටර් 30 ක් ද විශ්කම්භය සෙන්ටිමීටර් 10 ක් ද සිරස්ව මිලිමීටර් 10ක්, මෘදු වානේ කම්බි 02ක් ද සිමෙන්ති ,වැලි හා ¼ ප්‍රමාණයේ කළුගල් පිළිවෙළින් 1:2:3 යුතු වූ කොන්ක්‍රීට් මිශ්‍රණයෙන් සාදා ගනු ලබන මායිම් සලකුණු කිරීමේ කණු සාදා ගත යුතු අතර, එම මායිම් කණුවෙහි ඉහළ මුහුණතේ ඇඹුණුම් 03 න් හඳුන්වා දී ඇති ආකාරයට තම ප්‍රාදේශීය සභාවට වෙන් කර දී ඇති අතුරු සලකුණු ඇතුළට කාවද්දා ඇති පරිදි සටහන් වී තිබිය යුතුය.

3.5.4 මායිම් කණුව පොළොව තුළට 15cm බැගින් පිහිටන පරිදි පොළොවෙහි වැළලීම කළ යුතුය. මතුපිටට පෙනෙන කණුවේ කොටස කහ පැහැයෙන් වර්ණ ගැන්විය යුතුය වේ.

3.5.5 සෑම මායිම් කණුවක් ම පිහිටවනු ලැබූ ස්ථානයේ භූගෝලීය බණ්ඩාංක සටහන් කරගෙන, එම දත්ත අදාළ පාරට හෝ පටු මාවතට අදාළ ඉලෙක්ට්‍රොනික ලිපි ගොනුවෙහි සහ දෘඩ ලිපි ගොනුවෙහි ඇතුළත් කර තිබිය යුතුය.

3.5.5 මායිම් සලකුණු කිරීම සඳහා යොදා ගන්නා කණුවෙහි ආදර්ශ රූප සටහන පහත දක්වා ඇත.



3.6 දත්ත හා තොරතුරු සංරක්ෂණය.

3.6.1 ඉහත 3.4.2 ඡේදය අනුව පළමු වන ගැසට් නිවේදනය ප්‍රකාශයට පත් කළ වහාම, ප්‍රාදේශීය සභාව සතු විය යුතු බවට සලකනු ලබන එක් එක් පාරට සහ පටු මාවතට අදාළව 3.3 ඡේදයේ විස්තර කර ඇති ආකාරයට නියම කළ සෑම ඉලෙක්ට්‍රොනික ලේඛන පිටපතම, ප්‍රාදේශීය සභාව නමින් වූ File Folder එකකට ඇතුළත් කර පළාත් පාලන කොමසාරිස් වෙත සහ අදාළ දිස්ත්‍රික්කයේ සහකාර පළාත් පාලන කොමසාරිස් වෙත භාර දීමට ක්‍රියා කළ යුතුය.

3.6.2 ඉහත ආකාරයෙන්ම වූ ඉලෙක්ට්‍රොනික ලේඛන බාහිර දෘඩ තැටියක (External Hard Disk) ද, වෙනම වූ Server එකක ගබඩා කර තැබිය යුතුය.

3.6.3 භූගෝලීය දත්ත ඇතුළත් කර ඇති සහ පාරවල්වල සහ පටු මාවත්වල කාර්යය සඳහා යොදා ගනු ලබන සෑම පරිගණකයක්ම, බලපත්‍ර සහිත ක්‍රියාත්මක කිරීමේ මෘදුකාංග (Genuine Windows Operating System) ස්ථාපිත පරිගණක විය යුතු අතර, යාවත්කාලීන වෛරස ආරක්ෂණ මෘදුකාංග සහිත විය යුතු ය.

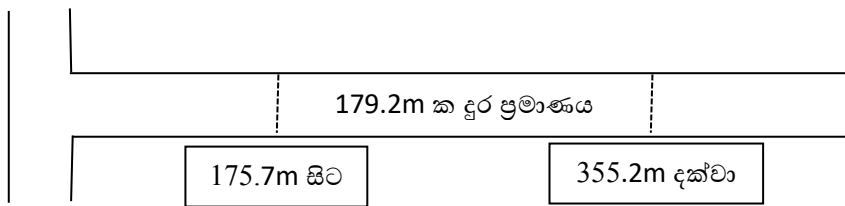
3.6.4 දිස්ත්‍රික්කයේ සහකාර පළාත් පාලන කොමසාරිස් මගින් පළාත් පාලන කොමසාරිස්වරයාගේ පූර්ව ලිඛිත අනුමැතියකින් තොරව පාරවල්වල සහ පටු මාවත්වල ජාලගත සැලසුම් ඇතුළත් ඉලෙක්ට්‍රොනික මෘදු පිටපත් කවර හෝ බාහිර පාර්ශවයක් වෙත ලබා දීම නොකළ යුතු ය.

3.7 ප්‍රාදේශීය සභාව සතු පාරවල් සහ පටු මාවත් සංවර්ධනය කිරීමේ දී අනුගමනය කළ යුතු ආකාරය.

3.7.1 ප්‍රාදේශීය සභාව සතු කිසියම් පාරක් හෝ පටු මාවතක් සංවර්ධනය කිරීමේ දී එකී පාරට වෙන් කළ කේත අංකය සහ නමක් ඇත්නම් එය ද ඊට අදාළ සෑම ලේඛනයකම සටහන් කිරීමට ක්‍රියා කළ යුතුය.

3.7.2 තහවුරු කිරීමේ ගැසට් නිවේදනයේ ප්‍රාදේශීය සභාව සතු වී ඇති බව ප්‍රකාශයට පත් කර ඇති හෝ වෙනත් ආකාරයකින් සභාවට පැවරී ඇති හා එකී අයිතිය සනාථ කළ හැකි පාරවල් හෝ පටු මාවත් පමණක් සංවර්ධනය කිරීම සඳහා ප්‍රාදේශීය සභා අරමුදල යෙදවීමට සෑම ප්‍රාදේශීය සභාවක්ම වග බලා ගත යුතුය.

3.7.3 ප්‍රාදේශීය සභාව සතු වී ඇති කිසියම් පාරක් හෝ පටු මාවතක් සම්පූර්ණයෙන් නොව, ඉන් කොටසක් පමණක් සංවර්ධනය කරනු ලබන අවස්ථාවක දී, “ අසවල් තැනැත්තාගේ ඉඩම හෝ නිවස අසල සිට අසවල් තැනැත්තාගේ ඉඩම හෝ නිවස දක්වා” යනුවෙන් ව්‍යාපෘති නාමය හැඳින්වීම නොකර එකී පාරේ හෝ පටු මාවතේ ඒ සංවර්ධනය පටන් ගන්නා ස්ථානයට සහ අවසන් කරන ස්ථානයට, ඒ පාර හෝ පටු මාවත ආරම්භ වන ස්ථානයේ සිට ඇති දුර ප්‍රමාණය (Chain age) දක්වමින් ඒ ව්‍යාපෘතියේ නාමය හැඳින්වීමට ක්‍රියා කළ යුතුය. (පහත උදාහරණය බලන්න).



3.7.4 කිසියම් පාරක් හෝ පටු මාවතක් සංවර්ධනය කළ ව්‍යාපෘතියක් අවසන් වීමෙන් පසුව, එකී පාරට හෝ පටු මාවතට අදාළව පවත්වාගෙන යනු ලබන ඉලෙක්ට්‍රෝනික ලිපි ගොනුවේ සහ දෘඩ ලිපි ගොනුවේ පවත්වා ගෙන යනු ලබන සැලසුමෙහි එකී සංවර්ධනය කළ කොටස පිළිබඳ ව අදාළ සලකුණු හා සටහන් ඇතුළත් කරනු ලැබූ බව තහවුරු කර ගැනීමෙන් පසුව පමණක්, ඒ ව්‍යාපෘතියට අදාළ අවසන් ගෙවීම් කළ යුතුය. යම් මුදල් ප්‍රමාණයක් අත රැඳවීම් මුදලක් ලෙස රඳවා ගෙන ඇති අවස්ථාවක, එකී මුදල නිදහස් කිරීමට පෙර මෙම සටහන් සහ සලකුණු කිරීම් සිදු කර ඇති බව තව දුරටත් තහවුරු කර කර ගැනීම අනිවාර්යයෙන්ම කළ යුතුය.

4. තව ද මෙම වැඩ සටහන ක්‍රියාත්මක කිරීම සඳහා ක්ෂේත්‍ර කටයුතුවල නිරත වන නිලධාරීන් දෙදෙනෙකුගෙන් යුත් එක් කණ්ඩායමක් දරනු ලබන වියදම් ප්‍රතිපූර්ණය කිරීමක් ලෙස, මාර්ගයේ එක් කිලෝ මීටරයකට (කි.මී 01ක) බණ්ඩාංක සියල්ල නිවැරදිව ගෙන සලකුණු නිවැරදිව යෙදීම සඳහා රු.150 ක් ද බණ්ඩාංක සියල්ල නිවැරදිව පරිගණක ගත කර මෘදුකාංගය භාවිත කර මාර්ග කිලෝ මීටර් එකක් (කි.මී 1ක්) සිතියම්ගත කිරීම සඳහා රුපියල් 05ක මුදලක් ද වශයෙන් උපරිමයකට යටත්ව දීමනාවක් ලබාදීම සිදුකළ හැකිය.

05. මෙම චක්‍රලේඛය අනුව ක්‍රියා කිරීමේ මතු වන යම් ගැටළුවක් වේ නම්, මා විමසන ලෙස වැඩිදුරටත් දන්වමි.

එල්.එම්.පී.ඩබ්.බණ්ඩාර
පළාත් පාලන කොමසාරිස්
සබරගමුව පළාත

- | | | |
|----------|--|--|
| පිටපත් : | 1. විගණකාධිපති | - දැන ගැනීම හා අවශ්‍ය කටයුතු සඳහා |
| | 2. ප්‍රධාන ලේකම්, සබරගමුව පළාත. | - කාරුණික දැන ගැනීම සඳහා |
| | 3. ආණ්ඩුකාර ලේකම් | - ගරු ආණ්ඩුකාරතුමා දැනුවත් කිරීම සඳහා |
| | 4. ලේකම්, ප්‍රධාන අමාත්‍යාංශය | - කාරුණික දැන ගැනීම සඳහා |
| | 5. පළාත් පාලන සහකාර කොමසාරිස් (රත්නපුර/කැගල්ල) | - දැනුවත්වීම හා දෙපාර්තමේන්තුව වෙනුවෙන් පැවරුණු වගකීම් නිසි පරිදි ඉටු කිරීම සඳහා |

..... ප්‍රාදේශීය සභාව

පාරවල්වල සහ පටු මාවත්වල දත්ත සමීක්ෂණ පත්‍රිකාව

01. පාරේ හෝ පටු මාවතේ නම (ඇත්නම්):
02. සභාවේ ඡන්ද කොට්ඨාස නම අංකය
03. ග්‍රාම නිලධාරී වසමේ නම : අංකය :
04. පාරේ හෝ පටු මාවතේ ආරම්භක බණ්ඩාංකය:
වම: දකුණ:
05. පාරේ හෝ පටු මාවතේ අවසාන බණ්ඩාංකය:
වම: දකුණ:
06. පාරේ හෝ පටු මාවතේ අයිතිය:
07. පාරේ හෝ පටු මාවතේ මතුපිට තලයේ ස්වභාවය:

මතුපිට තලය	ආරම්භක බණ්ඩාංකය	අවසාන බණ්ඩාංකය	දිග (මීටර්)

08. පාරේ හෝ පටු මාවතේ සම්පූර්ණ දුර මීටර්: සාමාන්‍ය පළල මීටර්:
09. පාරේ හෝ පටු මාවතේ සංවර්ධිත මතුපිට තලයේ සාමාන්‍ය පළල මීටර්:
10. පාර හෝ පටු මාවත භාවිත කරන තැනැත්තන් පදිංචි නිවාස ගණන:
11. පාර හෝ පටු මාවත ඔස්සේ සිටුවා ඇති මුළු වීදුලි කණු ගණන:
12. පාරට හෝ පටු මාවතට අදාළව සවි කර ඇති වීලී පහන් ගණන:
13. වීලී පහන් දත්ත:

අනු අංකය	අංකය	වීලී පහන් වර්ගය	බණ්ඩාංක	ක්‍රියාකාරීත්වය	භාරකරුගේ විස්තර
01.					
02.					
03.					
04.					
05.					

14. ඉදිකිරීම් දත්ත

අනු අංකය	ඉදිකිරීම් අංකය	ඉදිකිරීම් වර්ගය	බැර්ඩොංක
01			
02			
03			
04			
05			
06			
07			
08			
09			
10			

සමීක්ෂණ දිනය : 2022

සමීක්ෂණය කරන ලද්දේ:

නම	තනතුර	අත්සන

Attribute Table for Road Layer

ID	R_NUMBER	R_NAME	AUTHORITY	TYPE	ST_COOR_L	ST_COOR_R	END_COOR_L	END_COOR_R	LENGTH	WIDTH	DEV_WIDTH

Attribute Table for Streetlamp Layer

ID	R_NUMBER	STR_L_NUMBER	L_TYPE	COORDINATE	G_NAME	G_CONTACT

Attribute Table for Culvert Layer

ID	R_NUMBER	C_NUMBER	C_TYPE	COORDINATE









Acronyms (කෙටි යෙදුම් විස්තරය):

ID	Identification - හඳුනා ගැනීම	END_COOR_L	End Coordinate Left අවසාන බණ්ඩාංක වම	L_TYPE	Type of Light - වීලී පහන් වර්ගය
R_NUMBER	Road Number - පාරේ අංකය	END_COOR_R	End Coordinate Right අවසාන බණ්ඩාංක දකුණ	G_NAME	Guardian's Name - භාර කරුගේ නම
R_NAME	Road Name - පාරේ නම	DEV_WIDTH	Developed Width - සංවර්ධිත පළල	G_CONTACT	Guardian's Contact No. භාර කරුගේ දුරකතන අංකය
ST_COOR_L	Start Coordinate Left ආරම්භක බණ්ඩාංක වම	STR_L_NUMBER	Street Light Number වීලී පහන් අංකය	C_NUMBER	Culvert Number - බෝක්කුවේ අංකය
ST_COOR_R	Start Coordinate Right - ආරම්භක බණ්ඩාංක දකුණ			C_TYPE	Culvert Type - බෝක්කුවේ වර්ගය

සබරගමුව පළාතේ මාර්ග අංක කිරීම සඳහා එක් එක් ප්‍රාදේශීය සභාව වෙත ලබා දෙන සංකේත

අනු අංකය	ප්‍රාදේශීය සභාවේ නම	සංකේතය	අනු අංකය	ප්‍රාදේශීය සභාවේ නම	සංකේතය	අනු අංකය	ප්‍රාදේශීය සභාවේ නම	සංකේතය
01.	අයගම ප්‍රාදේශීය සභාව	APS	11.	ගලිගමුව ප්‍රාදේශීය සභාව	GLP	21.	රත්නපුර ප්‍රාදේශීය සභාව	RPS
02.	අරණායක ප්‍රාදේශීය සභාව	ARP	12.	ගොඩකවෙල ප්‍රාදේශීය සභාව	GPS	22.	රඹුක්කන ප්‍රාදේශීය සභාව	RBP
03.	ඇඹිලිපිටිය ප්‍රාදේශීය සභාව	EPS	13.	දැරණියගල ප්‍රාදේශීය සභාව	DRP	23.	රුවන්වැල්ල ප්‍රාදේශීය සභාව	RWP
04.	ඇහැලියගොඩ ප්‍රාදේශීය සභාව	EHP	14.	දෙනි ඕවිට ප්‍රාදේශීය සභාව	DHP	24.	වරකාපොල ප්‍රාදේශීය සභාව	WRP
05.	ඉඹුල්පේ ප්‍රාදේශීය සභාව	IPS	15.	නිවිතිගල ප්‍රාදේශීය සභාව	NPS	25.	වැලිගෙපොල ප්‍රාදේශීය සභාව	WPS
06.	කලවාන ප්‍රාදේශීය සභාව	KLP	16.	පැල්මඩුල්ල ප්‍රාදේශීය සභාව	PPS			
07.	කහවත්ත ප්‍රාදේශීය සභාව	KAP	17.	බලංගොඩ ප්‍රාදේශීය සභාව	BPS			
08.	කෑගල්ල ප්‍රාදේශීය සභාව	KGP	18.	බුලත්කොහුපිටිය ප්‍රාදේශීය සභාව	BLP			
09.	කුරුවිට ප්‍රාදේශීය සභාව	KUP	19.	මාවනැල්ල ප්‍රාදේශීය සභාව	MWP			
10.	කොළොන්න ප්‍රාදේශීය සභාව	KOP	20.	යටියන්තොට ප්‍රාදේශීය සභාව	YTP			

පාරවල්වල සහ පටු මාවත්වල සංවර්ධිත තලය, වීථි පහන් සහ පාරේ හෝ පටු මාවතේ දෙපස ඉදි කර ඇති ගොඩනැගිලි හඳුනා ගැනීම පහසු කිරීම පිණිස, ඒ පාරේ හෝ පටු මාවතේ සැලැස්මට ඇතුළත් කළ යුතු වර්ණ

අනු අංකය	Surface layer / Building	Colour	Colour Code		
			Red	Green	Blue
01.	Asphalt Concrete - කාපච්චි		0	0	0
02.	Tar - තාර		174	170	170
03.	Concrete - කොන්ක්‍රීට්		237	125	49
04.	Interlock Bricks - අන්තර් සම්බන්ධිත ගල්		112	48	160
05.	Gravelle - බොරළු		131	60	12
06.	Building - ගොඩනැගිල්ල		225	127	00
07.	Streetlight - වීථි පහන - SIZE - 2		248	228	2
08.	Roads in the Network Road Plan- ජාලගත පාරවල් සහ පටු මාවත් සැලැස්මේ පාරවල්		196	21	15

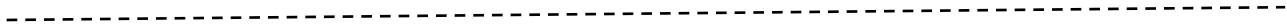
පළමුවන සභා යෝජනාවේ ආදර්ශය

3.4.1 ඡේදය

"සබරගමුව පළාතේ ගරු ආණ්ඩුකාරතුමා විසින් අංක සහ 2022..... මස වන දිනැති අති විශේෂ ගැසට් පත්‍රයේ ප්‍රකාශයට පත් කරනු ලැබ ඇති "සබරගමුව පළාතේ ප්‍රාදේශීය සභා විසින් පවත්වාගෙන යනු ලබන පාරවල් හා පටු මාවත්වල සැලසුම් පිළියෙල කිරීම හා නාම ලේඛනය දක්වමින් දැන්වීම් පළ කිරීම පිළිබඳ නියෝග" මාලාවෙහි කරන ලද නියම සහ 1987 අංක 15 දරන ප්‍රාදේශීය සභා පනතේ 24 (1) වගන්තියෙන් කරන ලද නියමය යටතේ මෙහි උපලේඛනයේ ඇතුළත් නාම ලේඛනයේ දැක්වෙන පාරවල් සහ පටු මාවත් ප්‍රාදේශීය සභාව විසින් පවත්වාගෙන යනු ලබන පාරවල් සහ පටු මාවත් වශයෙන් සැලකිය යුතු බව ප්‍රාදේශීය සභාව යෝජනා කරන්නීය.

උපලේඛනය

(නියෝගවල තුන් වන උපලේඛනයට සාරානුකූලව සකස් කළ පාරවල් සහ පටු මාවත්වල ලේඛනය මෙහි ඇතුළත් කරන්න)



පළමුවන ගැසට් නිවේදනයේ ආදර්ශය

3.4.2 ඡේදය

පළාත් පාලන නිවේදන

1987 අංක 15 දරන ප්‍රාදේශීය සභා පනතේ 24 වන වගන්තිය සමග කියවිය යුතු, සබරගමුව පළාතේ ගරු ආණ්ඩුකාරතුමා විසින් අංක සහ 2022 මස වන දිනැති අති විශේෂ ගැසට් පත්‍රයේ ප්‍රකාශයට පත් කරනු ලැබ ඇති "සබරගමුව පළාතේ ප්‍රාදේශීය සභා විසින් පවත්වාගෙන යනු ලබන පාරවල් හා පටු මාවත්වල සැලසුම් පිළියෙල කිරීම හා නාම ලේඛනය දක්වමින් දැන්වීම් පළ කිරීම පිළිබඳ නියෝග" මාලාවෙන් සබරගමුව පළාතේ ප්‍රාදේශීය සභාවලට පවරා දී ඇති කාර්යය අනුව, මෙහි පහත උපලේඛනයේ ඇතුළත් පාරවල් සහ පටු මාවත් ප්‍රාදේශීය සභාව සතු වී ඇති පාරවල් සහ පටු මාවත් වශයෙන් ප්‍රකාශයට පත් කළ යුතු බව 2022 දින පවත්වනු ලැබූ සභා රැස්වීමේ අංක යටතේ තීරණය කරනු ලැබ ඇති බව මහජනතාවගේ දැන ගැනීම සඳහා මෙයින් ප්‍රසිද්ධ කරනු ලැබේ.

එකී උපලේඛනයේ ඇතුළත් යම් පාරක් හෝ පටු මාවතක් කිසියම් ඉඩමක් හරහා හෝ යම් ඉඩමක කොටසකට ඇතුළත් වන බව, ඒ ඉඩමට හිමිකම් කියනු ලබන පාර්ශවයේ මතය වේ නම්, එකී ඉඩමට තමන්ගේ ඇති අයිතිය ඔප්පු කිරීම සඳහා මේ නිවේදනයේ දින සිට මාස තුනක කාලයක් ඉකුත් වීමට පෙර නිසි අධිකරණයේ නඩුවක් පැවරීමට ක්‍රියා කළ යුතු බවත් මෙයින් නිවේදනය කරනු ලැබේ.

තව දුරටත් එසේම, එකී මාස තුනක කාලය අවසන් වීමට පෙර එවැනි නඩුවක් පවරා නැති එකී උපලේඛනයේ ඇතුළත් සෑම පාරක්ම සහ පටු මාවතක්ම ප්‍රාදේශීය සභාව සතු කරනු ලැබ ඇති පාරක් හෝ පටු මාවතක් ලෙස සලකනු ලබන බව වැඩිදුරටත් නිවේදනය කරනු ලැබේ.

2022 දින,

සභාපති

..... දී ය.

..... ප්‍රාදේශීය සභාව

උපලේඛනය

(මහා සභාවේ අනුමතය සඳහා ඉදිරිපත් කළ පාරවල් සහ පටු මාවත්වල ලේඛනය මෙහි ඇතුළත් කරන්න)

නඩු ලේඛනයේ ආදර්ශය

3.4.3 ඡේදය

නඩු ලේඛනය

මහේස්ත්‍රාත් අධිකරණයේ / දිසා අධිකරණයේ නම:

ලේඛනයෙහි වම් පස

අනු අංකය	නඩු අංකය	පැමිණිලි කළ දිනය	පැමිණිලි කරුගේ නම	ලිපිනය	පළමු වන ගැසට් නිවේදනයේ උපලේඛනයේ යොමුව
01.					
02.					
03.					
04.					
05.					
06.					
07.					

ලේඛනයෙහි දකුණු පස

දෙවන උපලේඛන යොමුව	නඩුව අවසන් කළ දිනය	අධිකරණ නියෝගය	නියෝගය අනුව කළ වෙනස් කම් (ඇත්නම්)	දෙවන ගැසට් නිවේදනයේ		ලේකම්ගේ කෙටි අත්සන
				අංකය	දිනය	

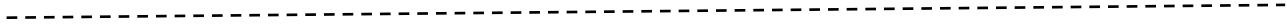
දෙවන සභා යෝජනාවේ ආදර්ශය

3.4.4 ඡේදය

"සබරගමුව පළාතේ ගරු ආණ්ඩුකාරතුමා විසින් අංක සහ 2022 මස වන දිනැති අති විශේෂ ගැසට් පත්‍රයේ ප්‍රකාශයට පත් කරනු ලැබ ඇති "සබරගමුව පළාතේ ප්‍රාදේශීය සභා විසින් පවත්වාගෙන යනු ලබන පාරවල් හා පටු මාවත්වල සැලසුම් පිළියෙල කිරීම හා නාම ලේඛනය දැක්වීමේ දැන්වීම් පළ කිරීම පිළිබඳ නියෝග" මාලාවෙහි කරන ලද නියම සහ 1987 අංක 15 දරන ප්‍රාදේශීය සභා පනතේ 24 (1) වගන්තියෙන් කරන ලද නියමය යටතේ, 2022 වන දින පවත්වනු ලැබූ ප්‍රාදේශීය සභා රැස්වීමේ අංක: දරන තීරණය අනුව, 2022 දින ගැසට් පත්‍රයෙහි එල කරනු ලැබ ඇති නිවේදනයේ උපලේඛනයේ ඇතුළත් නාම ලේඛනයේ දැක්වෙන පාරවල් සහ පටු මාවත් අතරින් නිසි අධිකරණයේ නඩු පවරා නැති සහ මෙහි පහත උපලේඛනයේ ඇතුළත් පාරවල් සහ පටු මාවත් ප්‍රාදේශීය සභාව සතු පාරවල් සහ පටු මාවත් වශයෙන් තහවුරු කළ යුතු බව ප්‍රාදේශීය සභාව යෝජනා කරන්නීය.

උපලේඛනය

(පළමුවන ගැසට් නිවේදනයේ ඇතුළත් කරනු ලැබූ සහ මෙතෙක් නඩු පවරා නැති පාරවල් සහ පටු මාවත්වල ලේඛනය මෙහි ඇතුළත් කරන්න)



දෙවන ගැසට් නිවේදනයේ ආදර්ශය

3.4.5 ඡේදය

පළාත් පාලන නිවේදන

"සබරගමුව පළාතේ ගරු ආණ්ඩුකාරතුමා විසින් අංක සහ 2022 මස වන දිනැති අති විශේෂ ගැසට් පත්‍රයේ ප්‍රකාශයට පත් කරනු ලැබ ඇති "සබරගමුව පළාතේ ප්‍රාදේශීය සභා විසින් පවත්වාගෙන යනු ලබන පාරවල් හා පටු මාවත්වල සැලසුම් පිළියෙල කිරීම හා නාම ලේඛනය දක්වමින් දැන්වීම් පළ කිරීම පිළිබඳ නියෝග" මාලාවෙහි කරන ලද නියම සහ 1987 අංක 15 දරන ප්‍රාදේශීය සභා පනතේ 24 (1) වගන්තියෙන් කරන ලද නියමය යටතේ, 2022 දින හා අංක දරන ගැසට් පත්‍රයේ ප්‍රකාශයට පත් කරනු ලැබූ නිවේදනයේ ඇතුළත් උපලේඛනයේ ප්‍රාදේශීය සභාව සතු විය යුතු ලෙස සලකනු ලැබූ පාරවල් සහ පටු මාවත් අතරින්, එකී නිවේදනයෙන් නියම කර ඇති දිනයට පෙර නිසි අධිකරණයක නඩුවක් පවරා නැති පාරවල් හා පටු මාවත් සහ එකී දිනයට පෙර නිසි අධිකරණයක නඩුවක් පවරා තිබේ, එම අධිකරණය විසින් දෙන ලද නින්දු ප්‍රකාර ප්‍රාදේශීය සභාව සතු විය යුතු ලෙස සලකනු ලබන බවට තහවුරු කරන ලද පාරවල් සහ පටු මාවත් සියල්ලම ප්‍රාදේශීය සභාව සතු විය යුතු බවට 2022 දින පවත්වනු ලැබූ මහා සභාවේ අංක: යටතේ සම්මත කරනු ලැබ ඇති බව මහජනතාවගේ දැන ගැනීම සඳහා මෙයින් ප්‍රසිද්ධ කරනු ලැබේ.

එකී පාරවල් සහ පටු මාවත් පිළිබඳ නාම ලේඛනයක් මෙහි උපලේඛනයේ ඇතුළත් කර ඇති අතර එහි ඇතුළත් සෑම පාරක්ම සහ පටු මාවතක්ම, ප්‍රාදේශීය සභා පනතේ 24 වන වගන්තියේ (5) උප වගන්තිය යටතේ ප්‍රාදේශීය සභාව සතු කරනු ලැබ ඇති පාරවල් සහ පටු මාවත් ලෙස සලකනු ලැබිය යුතු බව වැඩිදුරටත් නිවේදනය කරනු ලැබේ.

2022 දින,
 දී ය.

සභාපති
 ප්‍රාදේශීය සභාව

උපලේඛනය

(දෙවන සභා යෝජනාවට ඇතුළත් කරනු ලැබූ පාරවල් සහ පටු මාවත්වල ලේඛනය මෙහි ඇතුළත් කරන්න)